







LEND





- LÍÑA DE EXPROPIACIÓN
- LÍMITE PREDIO
- SUPERFICIE EXPROPIADA
- 00 - Número proxecto
- PAR - Parcela catastro
- POL - Polígono catastro



LEENDA

-  LÍÑA DE EXPROPIACIÓN
-  LÍMITE PREDIO
-  SUPERFICIE EXPROPIADA
-  00 - Número proxecto
-  PAR - Parcela catastro
-  POL - Polígono catastro



| | | | | | | | | | |
|---|--|--|-------------------------------|---|---|---|--|--|-----------------------------------|
|  <p>XUNTA DE GALICIA CONSELLERÍA DE INFRAESTRUTURAS E MOBILIDADE</p> |  <p>axencia galega de infraestruturas</p> | <p>CONSULTOR:</p>  <p>PROYESTEGAL PROYECTOS Y ESTUDIOS TÉCNICOS DE GALICIA</p> | <p>ESCALA:</p> <p>1:1.000</p> |  | <p>TÍTULO DO PROXECTO:</p> <p>"ACTUACIÓNS PARA RESTABLECER A CIRCULACIÓN VIARIA CORTADA POLO COLAPSO DA LU-651 ENTRE OS PP.QQ. 17+650 E 18+470"</p> | <p>CLAVE:</p> <p>LU/22/071.02</p> <p>CONCELLO:</p> <p>FOLGOSO DO COUREL</p> | <p>Nº PLANO: 1</p> <p>FOLLA 2 DE 2</p> | <p>DESIGNACION DO PLANO:</p> <p>PLANTA DE EXPROPIACIÓN</p> | <p>DATA:</p> <p>NOVEMBRO 2023</p> |
|---|--|--|-------------------------------|---|---|---|--|--|-----------------------------------|